



Администрация Пермского муниципального округа Пермского края  
Комитет имущественных отношений

**РАСПОРЯЖЕНИЕ**

16.01.2025

№ 127

**Об установлении публичного  
сервитута на часть земельных  
участков**

В соответствии со ст. 23, гл. V.7 Земельного кодекса Российской Федерации, Федеральным законом от 25.10.2001 № 137-ФЗ «О введении в действие Земельного кодекса Российской Федерации», пп. 3.2.5 п. 3.2 разд. 3 Положения о комитете имущественных отношений администрации Пермского муниципального округа, утвержденного решением Думы Пермского муниципального округа Пермского края от 29.11.2022 № 48, на основании ходатайства публичного акционерного общества «Россети Урал» (ИНН 6671163413, ОГРН 1056604000970) (далее - ПАО «Россети Урал») от 16.12.2024 № 17883:

1. Установить в интересах ПАО «Россети Урал» публичный сервитут общей площадью 504 кв.м на часть земельных участков:

- с кадастровым номером 59:32:0000000:13370, расположенный по адресу: Пермский край, Пермский район, Савинское с/п, д. Крохово, ул. Полевая;
- с кадастровым номером 59:32:1810001:409; расположенный по адресу: Пермский край, Пермский р-н, Савинское с/п, д. Крохово, ул. Полевая, 16/4;
- с кадастровым номером 59:32:1810001:2, расположенный по адресу: Пермский край, м.р-н Пермский, с.п. Савинское, д. Крохово, ул. Полевая, з/у 16/1;
- с кадастровым номером 59:32:1810001:1062, расположенный по адресу: Пермский край, м.р-н Пермский, с.п. Савинское, д. Крохово;
- с кадастровым номером 59:32:1800001:692, расположенный по адресу: Пермский край, м.р-н Пермский, с.п. Савинское, д. Ясыри, тракт Казанский, з/у 66;
- с кадастровым номером 59:32:1800001:691, расположенный по адресу: Пермский край, м.р-н Пермский, с.п. Савинское, д. Ясыри, тракт Казанский, з/у 66Б;
- с кадастровым номером 59:32:1800001:368, расположенный по адресу: Пермский край, м.р-н Пермский, с.п. Савинское, д. Ясыри, тракт Казанский, з/у 68;

- в кадастровом квартале 59:32:1810001, расположенном по адресу: Пермский край, Пермский муниципальный округ;

- в кадастровом квартале 59:32:1800001, расположенном по адресу: Пермский край, Пермский муниципальный округ.

Цель: эксплуатация объекта электросетевого хозяйства ВЛ-0,4 кВ ф. Поселок (сущ. оп. №4-4/4) от ТП-44127.

Срок: 49 лет.

2. Утвердить границы публичного сервитута земельного участка, указанного в п. 1 настоящего распоряжения, согласно прилагаемой схеме расположения границ публичного сервитута.

3. Срок, в течение которого использование указанного в п. 1 настоящего распоряжения земельного участка в соответствии с их разрешенным использованием будет невозможно или существенно затруднено в связи с осуществлением сервитута – продолжительность не превышает три месяца для земельных участков, предназначенных для жилищного строительства (в том числе индивидуального жилищного строительства), ведения личного подсобного хозяйства, садоводства, огородничества; не превышает один год - в отношении иных земельных участков.

4. Порядок установления зон с особыми условиями использования территорий и содержание ограничений прав на земельные участки в границах таких зон установлен Постановлением Правительства РФ от 24.02.2009 № 160 «О порядке установления охранных зон объектов электросетевого хозяйства и особых условий использования земельных участков, расположенных в границах таких зон».

5. Плата за публичный сервитут не устанавливается в соответствии с ч. 4 ст. 3.6 Федерального закона от 25.10.2001 года № 137-ФЗ «О введении в действие Земельного кодекса Российской Федерации».

6. Комитету имущественных отношений администрации Пермского муниципального округа в течение 5 рабочих дней со дня подписания настоящего распоряжения:

6.1. направить настоящее распоряжение в Управление Федеральной службы государственной регистрации, кадастра и картографии по Пермскому краю;

6.2. направить настоящее распоряжение в ПАО «Россети Урал»;

6.3. разместить настоящее распоряжение на официальном сайте Пермского муниципального округа в информационно-телекоммуникационной сети «Интернет» ([www.permokrug.ru](http://www.permokrug.ru)).

7. ПАО «Россети Урал» привести земельные участки в состояние пригодное для использования в соответствии с разрешенным использованием в срок не позднее 3 (трех) месяцев после завершения строительства или эксплуатации инженерного сооружения, для размещения которого был установлен публичный сервитут.

8. Настоящее распоряжение вступает в силу со дня его подписания.

9. Контроль исполнения распоряжения возложить на заместителя председателя комитета М.В. Королеву.

Председатель комитета



Е.А. Демидова



Приложение № 1  
к распоряжению  
комитета имущественных  
отношений администрации  
Пермского муниципального округа  
от 16.01.2025 № 127






## СХЕМА РАСПОЛОЖЕНИЯ ГРАНИЦ ПУБЛИЧНОГО СЕРВИТУТА





эксплуатация объекта электросетевого хозяйства ВЛ-0,4 кВ ф. Поселок  
(сущ. оп. №4-4/4) от ТП-44127



Масштаб 1:2000

**УСЛОВНЫЕ ОБОЗНАЧЕНИЯ**

-  - границы устанавливаемого публичного сервитута
-  - ось линии, контур объекта
-  - границы муниципального образования, населенных пунктов
-  - границы кадастрового квартала
-  - границы земельных участков, попадающих в зону публичного сервитута

-  1 - обозначение характерной точки границы устанавливаемого публичного сервитута
-  :422 - кадастровый номер земельного участка
-  59:32:000000 - кадастровый номер квартала
-  4.4 - наименование муниципального образования, населенного пункта